

Social konsekvensanalys med barnkonsekvensanalys

Detaljplan för Torpa-Kärra 8:33 m.fl. Tångabergsskolan
Tångaberg, Varbergs kommun
2023-05-17



**VARBERGS
KOMMUN**

Bakgrund

Förutsättningar för social hållbarhet är bland annat social rättvisa, förtroende och deltagande. Den fysiska miljön ska fungera för alla människor som använder den och inte skapa barriärer eller exkludera. Att analysera konsekvenserna av ett planförslag i ett tidigt skede utifrån sociala aspekter syftar till att stärka arbetet med sociala aspekter i samhällsplaneringen.

Att även enskilt analysera och bedöma konsekvenserna av ett planförslag utifrån barn och ungas perspektiv syftar till att stärka barnperspektivet i den fysiska miljön. Sveriges riksdag fattade år 2018 beslut om att inkorporera FN:s konvention om barns rättigheter i svensk lagstiftning och den 1 januari 2020 trädde lagen i kraft. Genom att synliggöra barn och ungas perspektiv i planeringen belyses planeringens konsekvenser och bidrar till ett djupare kunskapsunderlag.


En social konsekvensanalys med barnkonsekvensanalys bör, för de planförslag där sociala aspekter och barnperspektiv förväntas påverkas, finnas med under hela planprocessen för att ge effekt genom hela processen. Analysen bidrar som handläggarstöd och kan användas på olika sätt beroende på omständighet och planskede. Matrisen är ett stöd för att identifiera och ordna sociala aspekter för det aktuella planområdet och dess omgivning. Med matrisen medvetandegörs hur sociala aspekter och barnperspektiv kan bearbetas i planförslaget och tydliggör om planförslaget är i behov av justering för att ta hänsyn till dessa aspekter.



**VARBERGS
KOMMUN**


Detaljplan för Torpa-Kärre 8:33 m.fl.
Tångabergsskolan

Framtagen av stadsbyggnadskontoret,
Varbergs kommun




Planområde/Plats

Jordbruksmarken och Kärravägen,
fastigheten Torpa-Kärre 8:33 m.fl.




Närmiljö

Tångaberg



Omkringliggande områden

Norra kusten



Varbergs kommun

Hela kommunen

Nulägesbeskrivning

Planområdet ligger cirka 10 kilometer norr om Varbergs centrum i tätorten Tångaberg. Området är ungefär 6 hektar stort och består till största del av jordbruksmark. I området ingår även Kärravägen och del av en befintlig vall mot järnvägen, Västkustbanan.






Detaljplanen syftar till att möjliggöra byggnation av skola, förskola och idrottshall. Syftet är också att göra en gång- och cykelväg möjlig längs Kärravägen.

I Tångaberg finns verksamheter i form av en förskola, lampfabrik och bensinstation. I övrigt har orten närhet till skogsområden för rekreation, lekplats och stränder. Längs väg 845, öster om planområdet, finns god försörjning av kollektivtrafik. Gång- och cykelväg saknas till stora delar inom orten.



Illustrationskarta som visar ett exempel på möjlig placering av byggnader.

Sociala konsekvenser av planförslaget

Begrepp/skala 	Planområde/Plats 	Närmiljö 	Omkringliggande områden 	Varbergs kommun 
<p>Sammanhållen stad <i>En sammanhållen stad är en stad utan starka barriärer, med starka kopplingar och samband mellan olika delar. En sammanhållen stad präglas av mångfald och jämlikhet. En variation av skala, upplåtelseformer och funktioner finns i alla kommunens delar. Möjligheten finns för bostadskarriär inom stadsdelen, och likaså kvarboendemöjligheter på äldre dar.</i></p>	<p>Järnvägen och Kärravägen är barriärer inom och i anslutning till planområdet. Planförslaget kan bidra till att säkra passage över Kärravägen samt att binda samman Tångaberg med Kärradal genom gång- och cykelväg.</p> <p>Målpunkter finns i närområdet i form av förskola, rekreationsområden, hållplatser för kollektivtrafik, camping med viss service. Även Kärra strand och Balgö brygga är en välbesökta målpunkter i närmiljön. Etablering av skola och idrottshall kan innebära att ytterligare en mötesplats skapas i Tångaberg som även stärker platsen utöver skoltid. Andra funktioner som till exempel bibliotek och lokaler för föreningar för olika åldersgrupper kan öka utbytet och förstärka målpunkten för fler genom att till exempel fler åldersgrupper och målgrupper kan använda den.</p>			
<p>Samspel <i>Människan behöver samspela för att överleva. Platser för möten mellan människor (från olika delar av kommunen, i olika åldrar osv) utformas med trygga, jämställda och jämlika förutsättningar för samspel.</i></p>	<p>En skolgård som lockar som målpunkt kan stärka platsen och orten Tångaberg under förutsättning att utomhusmiljön utformas så att människor vill ses där. Till exempel genom att platsen är öppen för alla även efter skoltid.</p> <p>Dagvattendammar kan vara en kvalité om de utformas korrekt från början. De kan bidra till pedagogiska och rekreativa värden.</p> <p>Rekreativområdena väster om planområdet kan bli en målpunkt för skolans och förskolans verksamhet. Trafikmiljön och passager över Kärravägen är av betydelse för skolans verksamhet och hur väl den samspelar med omgivningarna.</p>			
<p>Vardagsliv <i>En tät stad där det är nära till de funktioner som behövs i vardagen bidrar till att underlätta "vardagspusslet". Möjlighet att gå, cykla och åka kollektivt till de funktioner som behövs i vardagen är en viktig del av både en ekologisk- och socialt hållbar stad.</i></p> <p><i>I vardagen ska det vara enkelt att komma ut i attraktiva gröna vistelseytor nära bostaden och arbetsplatsen.</i></p>	<p>Detaljplanen innebär att närområdet får service som helt saknas i närområdet idag. Servicen bedöms underlätta vardagslivet på platsen, närmiljön och för omkringliggande områden då skolan avses försörja fler orter än Tångaberg. Gång- och cykelvägen är en förutsättning för att utbyggnaden enligt planens ska bli hållbar och säker.</p>			

Begrepp/skala 	Planområde/Plats 	Närmiljö 	Omkringliggande områden 	Varbergs kommun 
<p>Platskänsla <i>Platsens karaktär, människans identitet kopplad till platsen och om samspelet där emellan. Den tillhörighet man känner till en plats hänger samman med att miljön är väl omhändertagen och med möjlighet att få vara medskapande. Det hänger också samman med trygghet, förankring och att det går att läsa platsens historia och förstå dess sammanhang.</i></p>	<p>Detaljplanen bedöms bidra till att stärka Tångaberg som en tätort då orten får ytterligare kommunal service.</p> <p>Utemiljön inom skolområdet kan komma att bli avskärmd från gatumuljön då det finns höjdskillnad mellan gatan och den blivande skolgården och byggnaderna. Behovet av bullerskydd mot Kärravägen kan även bidra till denna uppdelning. Även idrottshallen kan behöva orienteras bort från vägen av bullerskäl.</p> <p>Det finns risk för att gården inte upplevs inbjudande och att skolområdet blir en isolerad område på avstånd från den mer täta bebyggelsen på orten. Utformning av gårmiljön, graden av instängsling med mera påverkat tillgängligheten till platsen och känslan av att få lov att använda den.</p>			
<p>Hälsa och säkerhet <i>I en hälsosam stad har alla tillgång till varierade och stimulerande utemiljöer för vistelse, motion och avkoppling. Detta för att främja folkhälsa och mående.</i></p> <p><i>I en säker stad upplever invånarna trygghet, i såväl sin boendemiljö, i stadens offentliga platser och i trafiken.</i></p> <p><i>I en hälsosam stad utsätts invånarna inte för ohälsosamma nivåer av buller och luftföroreningar.</i></p>	<p>Gång- och cykelvägen är av avgörande betydelse för detaljplanen, genomförandet och för verksamheternas funktion. Tillsammans med övriga trafikåtgärder bidrar de till en säker väg för vuxna och barn till skola och fritidsaktiviteter i planområdet.</p> <p>Genom byggnation av en idrottshall kan människor inom Tångaberg och omkringliggande områden få tillgång till ytterligare idrott och föreningsliv vilket kan bidra positivt till folkhälsan. Anläggningen kan även innebära en meningsfull och hälsofrämjande fritid för barn och unga.</p> <p>Detaljplanen säkrar skyddsområde mot järnvägen och Kärravägen. Vid projektering av byggnaderna och utemiljön intill behöver hänsyn tas till tryggheten mot Kärravägen och järnvägen, bland annat i fråga om olycks- och suicidförebyggande åtgärder.</p> <p>Utformningen av anläggningens utemiljö har också betydelse för tryggheten på platsen. Det är viktigt att skapa trygghet inom den nya skolans område hela dygnet och vid gatuområdet intill. Vid viadukten under järnvägen och väg 845, norr om planområdet, behöver tryggheten förstärkas och cykel-parkering anläggas.</p> <p>Planförslaget innebär ökad fordonstrafik på Kärravägen, främst norrut mot anslutningen till väg 845. Trafikökningen bidrar även till den stora betydelsen av att en gång- och cykelvägen anläggs genom Tångaberg. Insatsen ökar också trafiksäkerheten för de oskyddade trafikanterna som färdas längs Kattegattleden.</p>			

Slutsats

Etablering av skola och idrottshall bedöms stärka orten Tångaberg och bidra positivt till vardagslivet på platsen och för närmiljön. Skolan och idrottshallen kan komplettera befintliga funktioner i Tångaberg. Gång- och cykelvägen längs Kärravägen är avgörande för att planeringen och funktionen av anläggningen ska bli hållbar och säker över tid. Även för möjligheterna att såväl vuxna som barn ska kunna ta sig till platsen på ett säkert sätt.

Vid projektering av utemiljö och utformning av byggnad behöver platsen säkras och göras tillgänglig. Genom medveten utformning kan utemiljön utformas så att den blir en inbjudande och trygg mötesplats till nytta för tätorten. Utformningen har även betydelse för att tillskottet som detaljplanen innebär ska integreras med den befintliga bebyggelsen.



**VARBERGS
KOMMUN**