








Illustration skala 1:1000 (A2)



Illustrationskarta

Teckenförklaring:

-  Möjlig tillkommande bebyggelse
-  Möjlig tillkommande väg
-  Tomtmark
-  Möjlig tillkommande vegetation
-  Möjlig tillkommande torr dagvattendamm



**VARBERGS
KOMMUN**

Illustrationskarta
Samrådshandling

Detaljplan för
Del av Hunnestad 5:24
Del av Hunnestad 5:24 och Hunnestad 5:13
Hunnestad, Varbergs kommun

Godkänd för samråd
2019-08-29 § 289

Godkänd för granskning
20xx-xx-xx § xx

Antagen KS/BN
20xx-xx-xx

Laga kraft
20xx-xx-xx

Upprättad av Stadsbyggnadskontoret
Datum 2019-08-29

Claus Pedersen
Planchef

John Cronqvist
Planarkitekt

