

Social konsekvensanalys med barnkonsekvensanalys


Detaljplan för Tvååkers-Ås 2:30, 2:31, del av 2:3, 2:13, S:11, S:28 samt Knarråsen
Varbergs kommun
2022-05-04

Bakgrund

Förutsättningar för social hållbarhet är bland annat social rättvisa, förtroende och deltagande. Den fysiska miljön ska fungera för alla människor som använder den och inte skapa barriärer eller exkludera. Att analysera konsekvenserna av ett planförslag i ett tidigt skede utifrån sociala aspekter syftar till att stärka arbetet med sociala aspekter i samhällsplaneringen.


Att även enskilt analysera och bedöma konsekvenserna av ett planförslag utifrån barn och ungas perspektiv syftar till att stärka barnperspektivet i den fysiska miljön. Sveriges riksdag fattade år 2018 beslut om att inkorporera FN:s konvention om barns rättigheter i svensk lagstiftning och den 1 januari 2020 trädde lagen i kraft. Genom att synliggöra barn och ungas perspektiv i planeringen belyses planeringens konsekvenser och bidrar till ett djupare kunskapsunderlag.

En social konsekvensanalys med barnkonsekvensanalys bör, för de planförslag där sociala aspekter och barnperspektiv förväntas påverkas, finnas med under hela planprocessen för att ge effekt genom hela processen. Analysen bidrar som handläggarstöd och kan användas på olika sätt beroende på omständighet och planskede. Matrisen är ett stöd för att identifiera och ordna sociala aspekter för det aktuella planområdet och dess omgivning. Med matrisen medvetandegörs hur sociala aspekter och barnperspektiv kan bearbetas i planförslaget och tydliggör om planförslaget är i behov av justering för att ta hänsyn till dessa aspekter.




Planområde/Plats

Tvååkers-Ås 2:30, 2:31 del av 2:3, 2:13, S:11 och S:28




Närmiljö

Träslövsläge



Omkringliggande områden

Gamla Köpstad och Södra Näs



Varbergs kommun

Hela kommunen



Illustration över planförslaget, som sträcker sig även västerut över hela Knarråsen.






Nulägesbeskrivning




Planområdet är i huvudsak lokaliserat utmed Tångvägen i Träslövsläge och omfattar två bebyggda fastigheter, ett obebyggt område samt natur- och rekreationsområdet Knarråsen.

Genom detaljplanen möjliggörs platsen för en centrumutveckling innehållande bostäder, centrumfunktioner, torg, park och tillhörande lekplats samt ett bevarande av natur- och rekreationsområdet Knarråsen.

I dagsläget finns det en nedlagd livsmedelsbutik, en byggnad med lite olika verksamheter samt ett större naturområde på platsen som föreslås tas i anspråk för bebyggelse. Knarråsens natur- och rekreationsområde som också ingår i planen är idag ganska otillgänglig från det sydöstra hörnet. Inom Knarråsen finns motionsspår, ett utegym och en asfalterad gång- och cykellväg som leder genom skogsområdet.

Sociala konsekvenser av planförslaget

Begrepp/skala 	Planområde/Plats 	Närmiljö 	Omkringliggande områden 	Varbergs kommun 
<p>Sammanhållen stad <i>En sammanhållen stad är en stad utan starka barriärer, med starka kopplingar och samband mellan olika delar. En sammanhållen stad präglas av mångfald och jämlikhet. En variation av skala, upplåtelseformer och funktioner finns i alla kommunens delar. Möjligheten finns för bostadskarriär inom stadsdelen, och likaså kvarboendemöjligheter på äldre dar.</i></p>	<p>Inom planområdet finns flera målpunkter med Knarråsens naturområde, stadsdelspark, stadsdelslekplats, torgbildning samt verksamheter i bottenvåningarna. Alla dessa målpunkter binder samman platsen och stärker kopplingarna mot omgivningen. Målpunkterna möjliggör även för möten mellan boende, närboende och besökare. Varierade boendeformer uppnås främsta genom olika upplåtelseformer (hyres- och bostadsrätter) inom flerbostadshusen samt en variation av storlek på lägenheter.</p>	<p>Närområdet har få betydande barriärer. Tångvägen får en smalare sektion och förbättras utifrån ett gång- och cykelperspektiv. Planområdet kopplar samman mot närliggande områden och målpunkter genom ett finmaskigt gång- och cykelvägnät.</p> <p>Befintlig bebyggelse med baksidor byggs bort.</p> <p>Den nya bebyggelsen ska få både variation i skala såväl som funktioner. Troligtvis kommer det även finnas olika upplåtelseformer.</p>	<p>Inga större betydande barriärer finns i Träslövsläge. Knarråsen som utgör ett stort rekreationsområde kan upplevas som en barriär under vissa tider på dygnet. Utformningen av stråk genom och runtomkring har därför en stor betydelse för trygghetskänslan.</p> <p>Utöver tidigare nämnda målpunkter i närmiljön så finns även hamnen och stranden som tydliga målpunkter. Planen bidrar med nya målpunkter genom utvecklingen av stadsdelsparken och stadsdelslekplatsen.</p>	<p>Genom att bygga ut med flerbostadshus i Träslövsläge så skapas förhoppningsvis möjligheterna till kvarboende på orten för de som önskar en annan typ av boende. Olika upplåtelseformer ger möjlighet till att nå ut till en bredare målgrupp.</p> <p>Varbergs centrala delar och Tvååker utgör andra målpunkter inom kommunen med ett större serviceutbud, sjukhus och fler livsmedelsbutiker. Det finns möjligheter att ta sig både med cykel, buss och bil till detta målpunkter.</p>
<p>Samspel <i>Människan behöver samspela för att överleva. Platser för möten mellan människor (från olika delar av kommunen, i olika åldrar osv) utformas med trygga, jämställda och jämlika förutsättningar för samspel.</i></p>	<p>De allmänna platserna inom planområdet utgör mötesplatser och utformningen av dessa blir viktiga för att de ska upplevas tillgängliga för alla åldrar och målgrupper. Även innergårdarna och hur dessa utformas är viktigt för att förutsättningarna för samspel blir goda.</p>	<p>Det finns utöver de tillkommande platserna inom planområdet även flera målpunkter och mötesplatser i närmiljön. Skola, förskola, livsmedelsbutik, vårdcentral och Knarråsens naturområde.</p>	<p>Planens tillförande av park, lekplats och torgbildning blir en tillgång och utveckling som stärker hela Träslövsläge.</p>	<p>I kommunen i stort finns det flera olika typer av mötesplatser med allt från torg, lekplatser, idrottsanläggningar osv. Tillskapandet av park och lekplats samt torgyta intill Knarråsen kan bidra till att personer även från andra delar av kommunen kommer hit.</p>
<p>Vardagsliv <i>En tät stad där det är nära till de funktioner som behövs i vardagen bidrar till att underlätta "vardagspusslet". Möjlighet att gå, cykla och åka kollektivt till de funktioner som behövs i vardagen är en viktig del av både en ekologisk- och socialt hållbar stad. I vardagen ska det vara enkelt att komma ut i attraktiva gröna vistelsezoner nära bostaden och arbetsplatsen.</i></p>	<p>Flera olika viselseytor tillskapas genom planförslaget. Gång- och cykelvägnätet förbättras, lyfts upp och jämsställs med bilen. Kollektivtrafiken har fortsatt utvecklingspotential.</p> <p>Eftersom området omfattas av ny bebyggelse kommer detta vara tillgänglighetsanpassat.</p> <p>Knarråsen som ligger i direkt anslutning till bebyggelsen skapar goda förutsättningar för att enkelt ta sig ut i ett attraktivt grönområde. Även innergårdarna kan utgöra en skyddad oas för de boende.</p>	<p>Området ligger väldigt nära livsmedelsbutik och andra samhällsfunktioner som skola, förskola, dagverksamhet och vårdcentral. Allt detta ligger inom gång- och cykelavstånd. Genom omgestaltningen av Tångvägen främjas gång- och cykel och bilen bli nedprioriterad i strukturen.</p> <p>Kollektivtrafik nås inom närområdet och likaså Knarråsens naturområde.</p> <p>Genom att möjliggöra för verksamheter i bottenvåning så kan nya funktioner tillkomma i området.</p>	<p>Planområdet kopplas bra samman med omkringliggande områden genom sitt gång- och cykelvägnät. Samtliga transportslag finns representerade även om kollektivtrafiken har utvecklingspotential.</p> <p>Ner mot havet och hamnen så sker trafiken i blandtrafik, ett tydligt stråk för gång- och cykeltrafiken hade säkert underlättat.</p>	<p>Då kommunen har mark inom planområdet så finns möjlighet att bygga för exempelvis kommunal service i form av bostäder till socialförvaltningen.</p> <p>Även Knarråsen, park och lekplats är något som kommunen sköter och driftar på orten.</p> <p>Från området finns det bra kopplingar till arbetspendlingsstråk in mot Varberg och Hallandsleden passerar utmed Västkustvägen.</p>

Begrepp/skala 	Planområde/Plats 	Närmiljö 	Omkringliggande områden 	Varbergs kommun 
<p>Platskänsla <i>Platsens karaktär, människans identitet kopplad till platsen och om samspelet där emellan. Den tillhörighet man känner till en plats hänger samman med att miljön är väl omhändertagen och med möjlighet att få vara medskapande. Det hänger också samman med trygghet, förankring och att det går att läsa platsens historia och förstå dess sammanhang.</i></p>	<p>Karaktären och strukturen av bebyggelsen bearbetas kontinuerligt under planprocessen för att bidra och ansluta till platsen. Kvaliteter som finns i närområdet tas upp för en förankring till platsen.</p> <p>Genom planeringens olika processer finns möjlighet att påverka och bli medskapande i till exempel utformningen av stadsdelsparken och lekplatsen.</p>	<p>Knarråsen är ett stort värde som bevaras och stärks genom planförslaget.</p> <p>Bebyggelsen ska genom sitt formspråk, placering och skala bidra till att stärka platsen och dess identitet. Utvecklingen av Tångvägen syftar till att skapa en centrumkaraktär som binder samman stråket genom en tydlig identitet.</p>	<p>Bebyggelsen inom planområdet innebär en utveckling med något högre bebyggelse än tidigare. På det sättet skapas en ny identitet samtidigt som karaktären ska anknyta till platsen som helhet.</p> <p>Den högre bebyggelsen markerar även att det är en del av centrumstråket som Tångvägen föreslås utgöra.</p>	<p>Utvecklingen innebär förhoppningsvis en stärkt och attraktiv bild av Träslövsläge som plats att bo och leva på för en bredare målgrupp än idag.</p>
<p>Hälsa och säkerhet <i>I en hälsosam stad har alla tillgång till varierade och stimulerande utemiljöer för vistelse, motion och avkoppling. Detta för att främja folkhälsa och mående.</i></p> <p><i>I en säker stad upplever invånarna trygghet, i såväl sin boendemiljö, i stadens offentliga platser och i trafiken.</i></p> <p><i>I en hälsosam stad utsätts invånarna inte för ohälsosamma nivåer av buller och luftföroreningar.</i></p>	<p>En utveckling av bostäder på platsen bygger delvis bort befintliga baksidor och otrygga platser. Genom att lokaler och entréer till bostäder lokaliseras mot gatan och torgytan skapas trygghet och upplysta platser.</p> <p>Knarråsen inom planområdet är ett stort naturområde som bevaras som rekreatiosområde.</p> <p>Majoriteten av ytorna blir trafiksäkra och tillgängliga.</p> <p>Även om bullret ökar något genom trafik så är risken för bullerstörningar låga.</p>	<p>Fler bostäder innebär fler boende på platsen och därmed fler människor i rörelse. En tydlig utformning av Tångvägens stråk ska även göra stråket säkrare och tillsammans med upphöjda passager minimeras risker förknippade med biltrafik.</p> <p>Stråk mot viktiga målpunkter kan ske nästan enbart genom gång- och cykelvägnätet vilket också skapar en trygghet.</p> <p>Utformning och mötet med Knarråsen och omgivningen är viktiga för att skapa trygga och säkra miljöer.</p>	<p>Planen innebär att fler människor är i rörelse. Det blir en marginell påverkan på omkringliggande områden.</p>	<p>Tydligare och bättre gång- och cykelstråk utmed Tångvägen ger positiva effekter för Träslövsläge som helhet. Det ger även positiva effekter för kommunen då Träslövsläge är en attraktiv plats för besökare på sommaren.</p>






Slutsats

Planområdet har flera delar som innebär en positiv utveckling för orten ur ett socialt perspektiv. Bevarandet av naturområdet Knarråsen, en ny stadsdelspark och stadsdelslekplats som öppnar upp Knarråsen i det sydöstra hörnet, en torgbildning och tillkommande bostäder med olika upplåtelseformer. Samtliga bidrar till att platsen och orten utvecklas och skapar en mer sammanhållen bebyggelse där goda möjligheter för möten och samspel mellan olika människor skapas. Närheten till kommunal service, livsmedelsbutik och grönområden ger goda förutsättningar för att leva ett enkelt och hälsosamt vardagsliv. Gång- och cykelvägar förbättras och kopplas samman med ett stort gång- och cykelvägnät som tryggt leder fram till exempelvis skola eller hela vägen in till Varberg stad.

Medskick till förändringar som bör göras i planförslaget

Utformning av innergårdar är av stor vikt för att skapa trivsamma miljöer intill bostaden. Kopplingen mot omgivande strukturer som exempelvis Knarråsen är viktiga för att bidra till trygga och säkra stråk under alla tider på dygnet.

Barnkonsekvenser av planförslaget

Begrepp/skala 	Planområde/Plats 	Närmiljö 	Omkringliggande områden 	Varbergs kommun 
<p>Sammanhållen stad <i>I en sammanhållen stad kan även de yngre invånarna röra sig tryggt och säkert. Yngre barn behöver bilfria eller bilsäkra stråk för att kunna vidga sina cirklar. Trygga stråk och en väl fungerande kollektivtrafik hela dygnet behövs för att unga ska våga och kunna ta sig till stadens olika delar.</i></p>	<p>Inom planområdet tillskapas en stadsdelspark och tillhörande lekplats. Knarråsens naturområde utgör också en målpunkt för barn i området. Stadsdelsparken och dess lekplats möjliggör för besöka av både boende i området och andra som kommer från andra delar av kommunen. Skola och förskola nås via gång- och cykelväg.</p>	<p>Skola, bibliotek, förskola och idrottsanläggningar är målpunkter i närmiljön för barn. Inom planområdet tillskapas målpunkter genom parken och lekplatsen. Samtliga målpunkter nås via gång- och cykelvägnätet som i stora delar ligger avskilt från biltrafiken.</p>	<p>Områden i Träslövsläge som unga kan förväntas besöka är exempelvis livsmedelsbutiken, hamnen och stranden. Skola och förskola nås via gång- och cykelvägnätet. Planförslaget bidrar med nya målpunkter genom parken och lekplatsen för barn i andra områden.</p>	<p>Stadsdelsparken med tillhörande lekplats kan bli en målpunkt även för barn i andra delar av kommunen. Samtidigt finns det målpunkter inom Varberg stad och Tvååker för de unga i Träslövsläge. Ett utbyggt gång- och cykelvägnät finns men även kollektivtrafik är ett alternativ.</p>
<p>Samspel <i>Människan behöver samspela för att överleva. Barn lär sig samspel i leken. Barn och unga behöver platser för möten och samspel där det inte förutsätts att de kan betala eller att de är i en vuxens sällskap.</i></p>	<p>Parken och lekplatsen kommer utgöra platser för möten och samspel. Lekplatsen föreslås ha ett upplägg med naturpedagogik vilket innebär att lek och lärande om naturen kombineras. Andra platser för samspel blir bostädernas innegårdar men även Knarråsen med sin skogsmiljö och gläntor att leka i.</p>	<p>Skolan, idrottsplatsen, pumptrackbanan, ungdomsgården och Knarråsen är alla platser för samspel med lek, lärande och rörelse för barn och unga. Parken och dess lekplats bidrar med ytterligare en plats för möten i närmiljön.</p>	<p>Stranden, hamnen, surfing, glassbutik, pizzeria, idrottsplatsen m fl är alla platser som unga möts på utöver skol-, förskole- och fritidsverksamheter. Parken och dess lekplats bidrar med ytterligare en plats för möten i Träslövsläge.</p>	<p>Det finns flera mötesplatser inom kommunen för unga idag och planförslaget innebär att det utökas något med utbudet i Träslövsläge.</p>
<p>Vardagsliv <i>Barn tar staden i anspråk steg för steg. Fordonstrafiken utgör ett stort hinder för barns rörelsefrihet. Barn och unga behöver ha närhet och tillgång till service och platser för lek och rekreation. Möjlighet att gå, cykla och åka kollektivt till de funktioner som behövs i vardagen är viktigt. Barn lever stora delar av sina vardagsliv i förskole- och skolmiljöer.</i></p>	<p>Flera nya vistelsezoner för unga tillskapas genom planförslaget. Innegårdarna och dess utformning blir viktiga för att lekmöjligheter även ska finnas nära hemmet. Ett tydligt och väl utbyggt gång- och cykelvägnät skapar förutsättningar för barnen att röra sig inom närområdet på egen hand. Genom en ombyggnad av Tångvägen så kommer bilen nedprioriteras till fördel för gång- och cykelvägnätet.</p>	<p>Ett utbyggt och väl sammankopplat gång- och cykelvägnät skapar goda förutsättningar för ungas frihet att röra sig i sin närmiljö. Planförslaget bidrar med en utveckling av både platser för unga och att gång- och cykelvägnätet blir tryggt, tydligt och väl sammankopplat med omgivningen.</p>	<p>Gång- och cykelvägnätet är väl utbyggt och planförslaget förbättrar det ytterligare. I de äldre områdena västerut mot hamnen sker mycket i blandtrafik vilket ställer lite högre krav på de unga och kanske begränsar deras rörelsefrihet.</p>	<p>Stadsdelsparken med tillhörande lekplats kan bli en målpunkt även för barn i andra delar av kommunen.</p>

Begrepp/skala 	Planområde/Plats 	Närmiljö 	Omkringliggande områden 	Varbergs kommun 
<p>Platskänsla <i>Platsens karaktär, människans identitet kopplad till platsen och om samspelet där emellan. Den tillhörighet man känner till en plats hänger samman med att miljön är väl omhändertagen och med möjlighet att få vara medskapande. Det hänger också samman med trygghet, förankring och att det går att läsa platsens historia och förstå dess sammanhang.</i></p>	<p>För barns trygghet och förankring till platsen blir miljön närmst hemmet viktig, dvs innergårdar och hur de utformas. Det är viktigt att de formas även för barn för att de ska känna tillhörighet till platsen.</p>	<p>Närheten till skola, förskola och den miljö man befinner sig till vardags stärker barnens trygghet och förankring till området.</p>	<p>Platser som barn och unga trivs och vill vistas i bidrar till att stärka deras trygghet och förankring till platser.</p>	<p>Tillgången till bra och väl utformade allmänna miljöer för barn och unga bidrar och stärker en attraktiv bild av kommunen.</p>
<p>Hälsa och säkerhet <i>Barn är mer känsliga för buller och luftföroreningar. För att barns närmiljö ska vara säker har separering från biltrafik och hastighetssäkring av korsningspunkter med bilnätet stor betydelse. Barn som har tillgång till varierade och stimulerande utemiljöer har bättre förutsättningar att utvecklas psykiskt, fysiskt och socialt.</i></p>	<p>Hur platser utformas är avgörande för att det inte ska skapas otrygga platser. Mötet mellan olika fastigheter och mot exempelvis Knarråsen är av vikt för att de inte ska upplevas som otrygga. Entréer mot allmän plats och belysning är exempel på trygghetsskapande åtgärder.</p>	<p>Gång- och cykelvägnätet är väl utvecklat och kopplar samman olika målpunkter på ett bra sätt. Den säkra trafikmiljön innebär att barn och unga kan gå och cykla själva från planområdet till skola och fritidsaktiviteter.</p>	<p>Det väl utbyggda gång- och cykelvägnätet gör att förutsättningarna för unga att förflytta sig själva till skolan och fritidsaktiviteter är goda. Skolan har en stor andel elever som cyklar själva.</p>	<p>Planområdet bidrar till att skapa trygga miljöer i kommunen och därmed en tryggare miljö för alla barn som besöker platsen.</p>

Slutsats

Planområdet tillskapar flera platser som är attraktiva ur ett barnperspektiv genom stadsdelsparken och dess lekplats samt bevarandet av Knarråsen. Tydliga och väl sammankopplade gång- och cykelvägar bidrar till trygga vägar som ger förutsättningar för barn att förflytta sig på ett tryggt sätt inom samhället.

Medskick till förändringar som bör göras i planförslaget

Det är viktigt att även innergårdar utformas så att barnen känner tillhörighet i sin hemmiljö även om det finns andra mötesplatser för barn i närmiljön. Mötet mellan bebyggelsen och Knarråsen kan genom sin utformning bidra till ett tryggare och säkrare stråk genom att det känns upplyst med rörelse större del av dygnet.



**VARBERGS
KOMMUN**